



АДМИНИСТРАЦИЯ ГОРОДА ПЕРМИ  
ДЕПАРТАМЕНТ ЗЕМЕЛЬНЫХ ОТНОШЕНИЙ

РЕШЕНИЕ

о размещении объектов № 21-01-44-1480 от 01 НОЯ 2021

г. Пермь, ул. Сибирская, 15

Департамент земельных отношений администрации города Перми в соответствии с пунктом 3 статьи 39.36 Земельного кодекса Российской Федерации, Положением о порядке и условиях размещения объектов на землях или земельных участках, находящихся в государственной или муниципальной собственности, на территории Пермского края без предоставления земельных участков и установления сервитутов, публичного сервитута, утвержденным постановлением Правительства Пермского края от 22 июля 2015 г. № 478-п, заповедием от 22 октября 2021 г. № 21-01-06-15350

**разрешает** ОАО «МРСК Урала» (ИНН 6671163413, ОГРН 1056604000970, место нахождения: 620026, Свердловская область, г.Екатеринбург, ул. Мамина-Сибиряка, д. 140)

**размещение объекта:** линии электропередачи классом напряжения до 35 кВ, а также связанные с ними трансформаторные подстанции, распределительные пункты и иное предназначенное для осуществления передачи электрической энергии оборудование, для размещения которых не требуется разрешения на строительство (2БКТПП 1000/10/0,4 кВ, КЛ 10 кВ, КВЛ 10 кВ с установкой ПУ, реконструкция ЗРУ 10 кВ ПС 110 кВ Трактовая с установкой ячейки с ВВ 10 кВ, РУ 10 кВ РП-3006 с установкой ВВ 10 кВ для электроснабжения общеобразовательной организации по адресу: Пермский край, г. Пермь, п. Новые Ляды, ул. Мира, д. 11 (кадастровый номер земельного участка 59:01:5110126:5)).

**на землях:** государственная собственность на которые не разграничена

**на срок:** 11 месяцев

**местоположение:** Пермский край, г. Пермь, Свердловский район

**способ размещения объекта:** подземный

Территория, согласно схеме, расположена в зоне с особым условием использования территорий: охранный зона объектов электросетевого хозяйства; в зоне образовательного учреждения

ОАО «МРСК Урала»:

1. Соблюдать порядок использования земельных участков, установленный постановлением Правительства Российской Федерации от 24 февраля 2009 г. № 160 «О порядке установления охранных зон объектов электросетевого хозяйства и особых условий использования земельных участков,

расположенных в границах таких зон»;

2. В соответствии с пунктом 7(2) Положения о порядке и условиях размещения объектов на землях или земельных участках, находящихся в государственной или муниципальной собственности, на территории Пермского края без предоставления земельных участков и установления сервитутов, публичного сервитута, утвержденного Постановлением Правительства Пермского края от 22 июля 2015 г. № 478-п, представить в департамент земельных отношений администрации города Перми в течение 1 месяца с момента размещения объектов материалы контрольной геодезической съемки размещенных объектов на бумажном и электронном носителях на безвозмездной основе.

Приложение: схема предполагаемых к использованию земель или части земельного участка на 1 л. в 1 экз.

Начальник отдела предоставления  
земельных участков по работе  
с юридическими лицами



С.С.Бажина

## Схема предполагаемых к использованию земель или части земельного участка

**Объект:** Строительство 2БКТПП 1000/10/0,4 кВ, КЛ 10 кВ, КВЛ 10 кВ с установкой ПУ, Реконструкция ЗРУ 10 кВ ПС 110 кВ Тракторная с установкой ячейки ВВ 10 кВ, РУ 10 кВ РП-3006 с установкой ВВ 10 кВ для электроснабжения общеобразовательной организации по адресу: Пермский край, г. Пермь, п. Новые Ляды, ул. Мира, д. 11 (кад. №59:01:5110126:5)

**Местоположение:** Пермский край, Пермский городской округ, город Пермь, Свердловский район

**Площадь земель или части земельного участка, кв. м:** 6 633

**Категория земель:** земли населенных пунктов

**Вид разрешенного использования:** отсутствует

Каталог координат, м		
:ЗУ1(1)		
н1	523122.31	2251977.77
1	523118.46	2251977.69
2	523118.51	2251974.63
3	523092.19	2251974.17
4	523063.97	2251974.27
5	523064.01	2251973.25
6	523049.19	2251972.95
н2	523049.15	2251974.83
н3	523041.40	2251974.73
н4	523040.50	2252009.77
н5	523034.68	2252048.73
н6	523020.05	2252056.43
н7	523007.81	2252060.12
н8	522854.36	2252035.22
н9	522794.54	2252036.86
н10	522777.56	2252034.57
н11	522781.95	2251977.67
н12	522768.07	2251968.50
н13	522595.93	2251935.69
н14	522593.66	2251933.62
н15	522585.10	2251934.01
7	522586.05	2251928.67
н16	522585.90	2251927.96
н17	522595.86	2251927.52
н18	522598.71	2251930.11
8	522643.61	2251938.99

9	522643.72	2251939.55
10	522653.64	2251940.97
11	522653.87	2251940.43
н19	522770.38	2251962.83
н20	522788.20	2251974.62
н21	522783.98	2252029.38
н22	522794.83	2252030.85
н23	522840.99	2252029.60
н24	522972.78	2252049.63
н25	522973.03	2252048.40
н26	523007.41	2252053.97
н27	523017.77	2252050.85
н28	523029.20	2252044.84
н29	523034.51	2252009.25
н30	523035.55	2251968.65
н31	523122.37	2251969.83
н1	523122.31	2251977.77
:3Y1(2)		
н32	522509.02	2251931.44
н33	522509.61	2251937.43
н34	522502.83	2251937.73
н35	522499.40	2251954.62
н36	522456.67	2251946.02
н37	522449.87	2251941.44
н38	522424.02	2251936.40
н39	522423.22	2251930.12
н40	522452.22	2251935.79
н41	522459.02	2251940.37
н42	522494.72	2251947.56
н43	522495.55	2251943.48
12	522497.54	2251943.88
н44	522499.98	2251931.85
н32	522509.02	2251931.44
:3Y1(3)		
н45	522282.04	2251902.75

н46	522282.83	2251908.92
н47	522259.10	2251906.07
н48	522229.89	2251895.52
н49	522225.68	2251897.59
н50	522190.91	2251891.73
н51	522164.52	2251899.85
н52	522151.02	2251900.92
н53	522088.06	2251894.65
н54	522088.46	2251890.67
н55	522084.48	2251890.27
н56	522084.40	2251891.07
н57	522062.14	2251888.85
н58	522031.12	2251898.92
н59	522030.82	2251907.23
н60	522031.46	2251913.79
13	522030.73	2251916.48
н61	522032.35	2251922.73
н62	522037.50	2251975.93
н63	522031.07	2252022.94
14	522025.29	2252022.00
н64	522031.46	2251975.82
н65	522024.81	2251907.41
н66	522025.28	2251894.52
н67	522061.48	2251882.75
н68	522084.00	2251885.00
н69	522084.18	2251883.21
н70	522091.14	2251883.90
н71	522090.96	2251885.69
н72	522094.94	2251886.09
н73	522094.63	2251889.27
н74	522151.08	2251894.90
н75	522155.58	2251894.54
15	522163.55	2251895.25
н76	522193.38	2251886.06
н77	522224.76	2251891.35

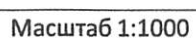
н78	522229.52	2251889.00
н79	522260.50	2251900.19
н45	522282.04	2251902.75

**Описание границ смежных землепользователей:**

от н1 точки до 3 точки – участок КН 59:01:1011557:1  
от 3 точки до 4 точки – земли общего пользования  
от 4 точки до н2 точки – участок КН 59:01:1011557:1  
от н2 точки до 7 точки – земли общего пользования  
от 7 точки до н16 точки – участок КН 59:01:5111552:2  
от н16 точки до 8 точки – земли общего пользования  
от 8 точки до 11 точки – участок КН 59:01:5110122:166  
от 11 точки до н24 точки – земли общего пользования  
от н24 точки до н25 точки – участок КН 59:01:1011389:159  
от н25 точки до н1 точки – земли общего пользования

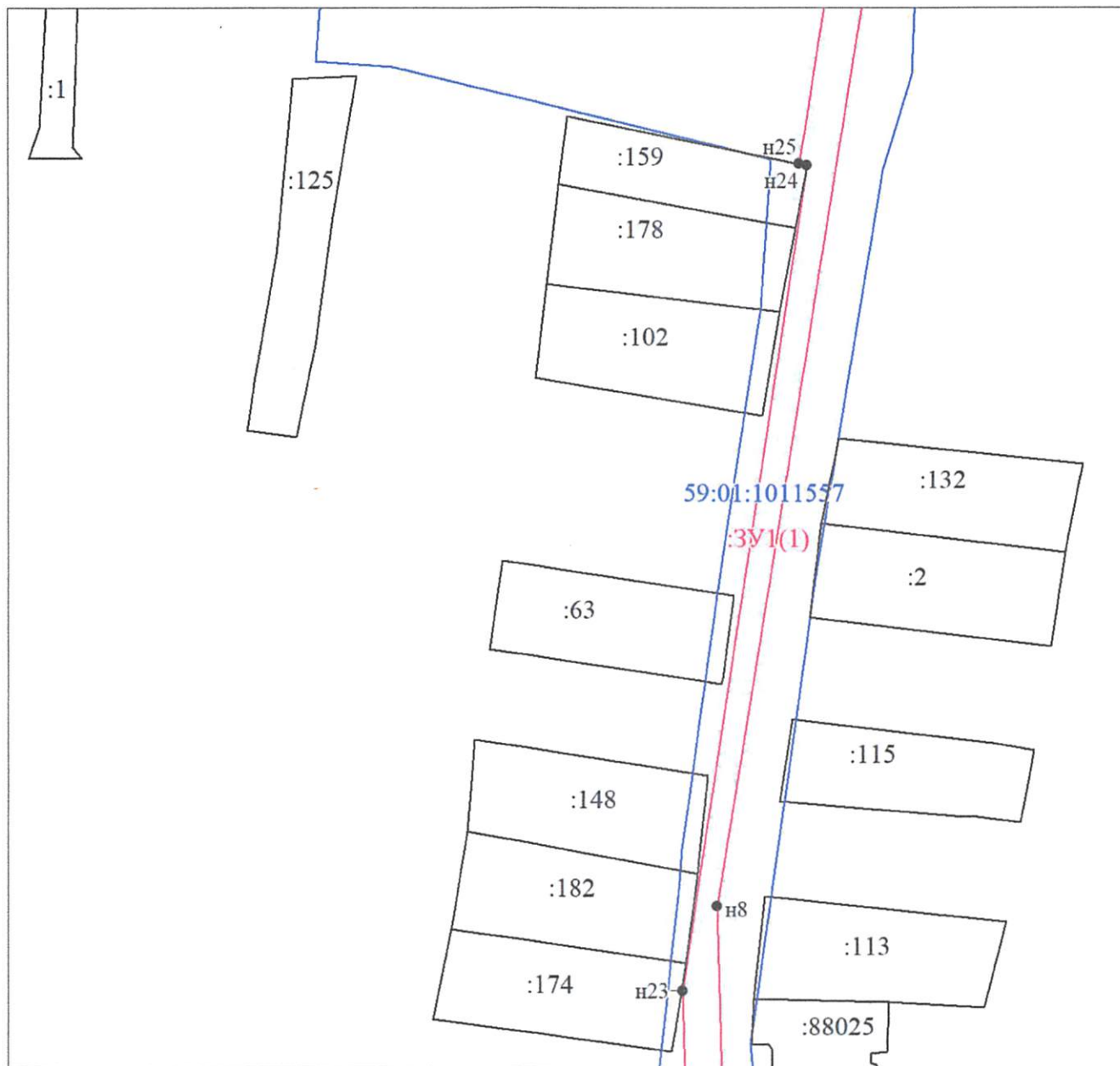
от н32 точки до н33 точки – участок КН 59:01:5111552:2  
от н33 точки до н38 точки – земли общего пользования  
от н38 точки до н39 точки – участок КН 59:01:5110124:30  
от н39 точки до н43 точки – земли общего пользования  
от н43 точки до н44 точки – участок КН 59:01:5110124:2124  
от н44 точки до н32 точки – земли общего пользования

от н45 точки до н46 точки – участок КН 59:01:5110124:30  
от н46 точки до н60 точки – земли общего пользования  
от н60 точки до н61 точки – участок КН 59:01:5110126:2061  
от н61 точки до н63 точки – земли общего пользования  
от н63 точки до 14 точки – участок КН 59:01:5110126:1783  
от 14 точки до н75 точки – земли общего пользования  
от н75 точки до н76 точки – участок КН 59:01:5110126:33  
от н76 точки до н45 точки – земли общего пользования



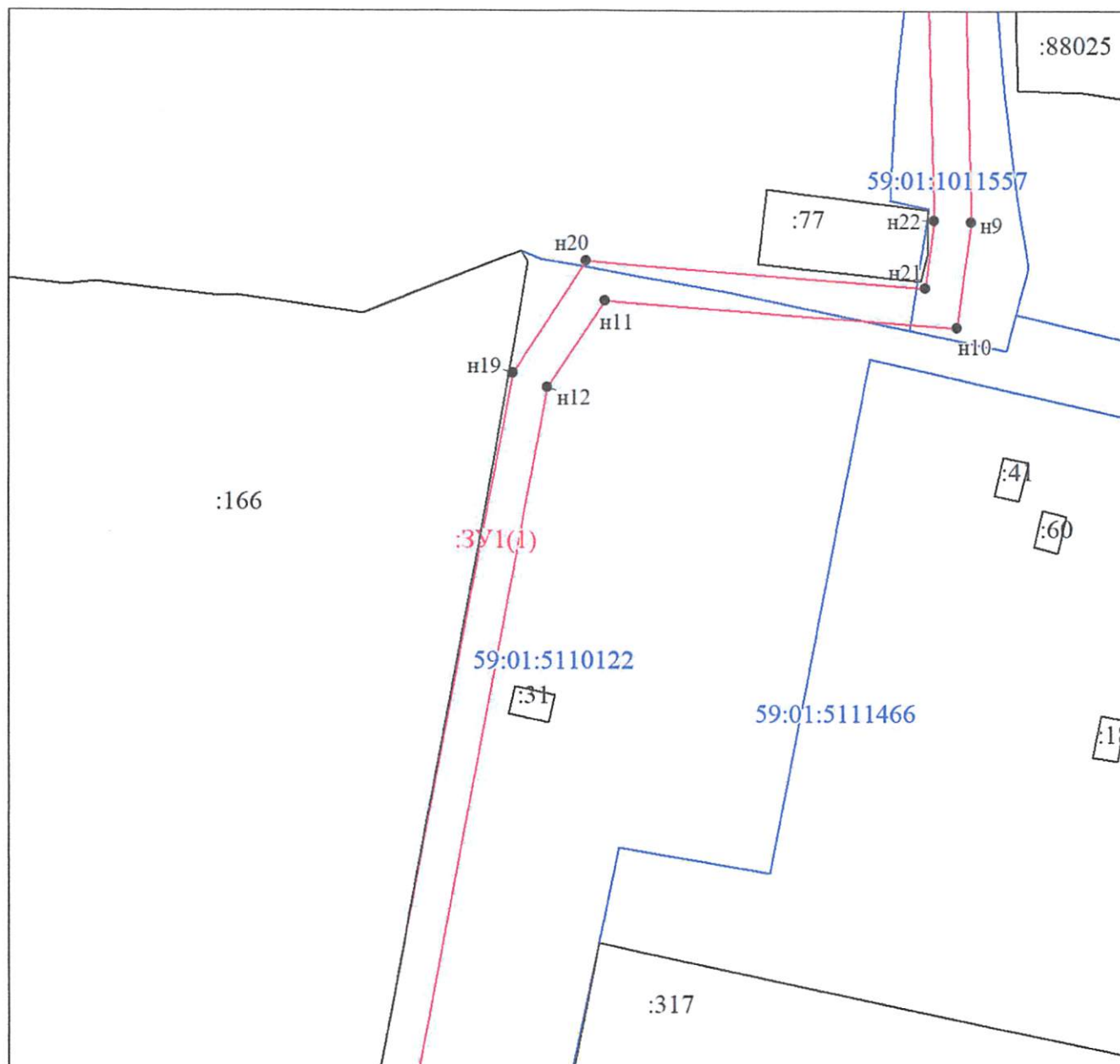
Масштаб 1:1000



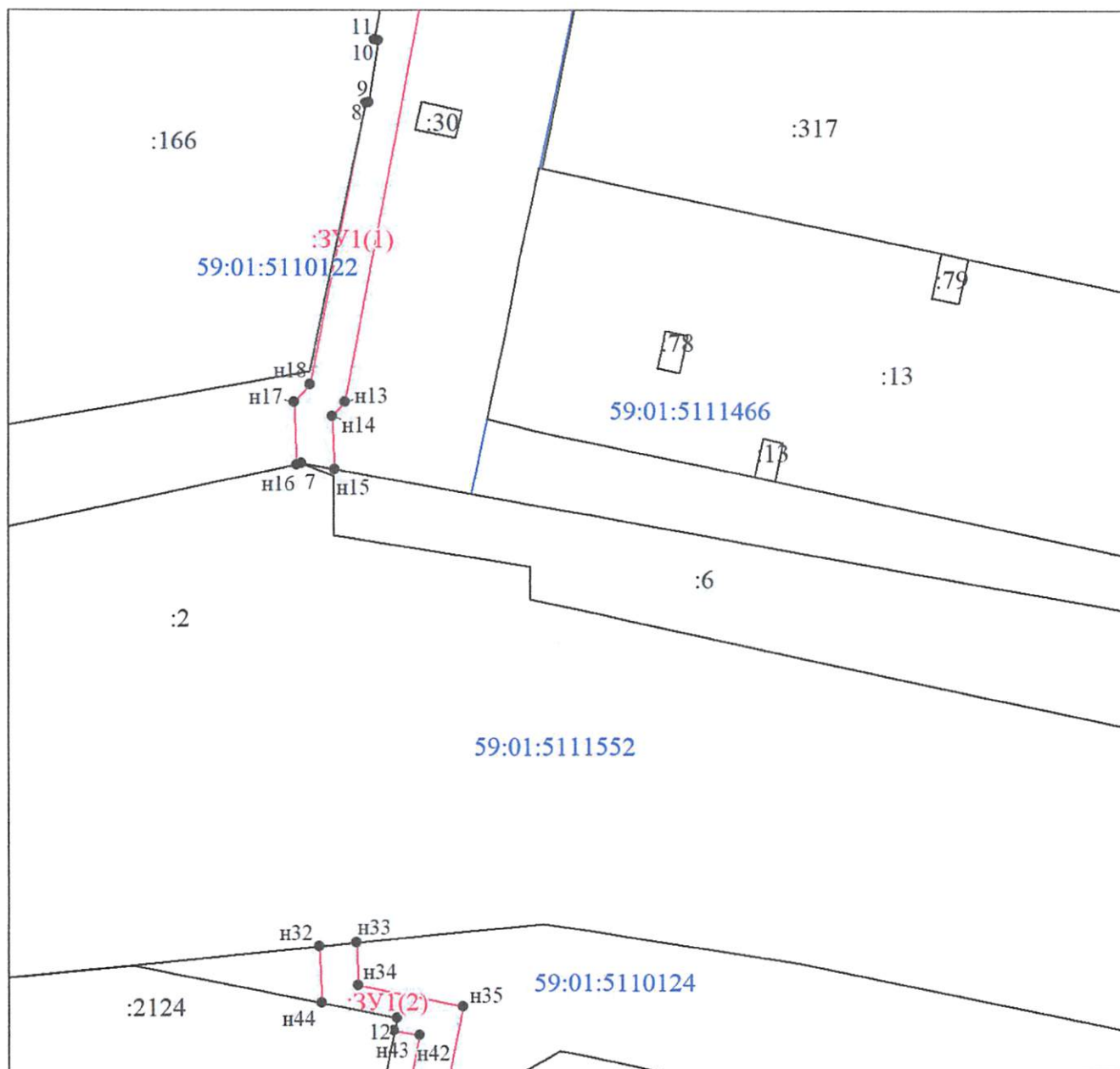


Масштаб 1:1000





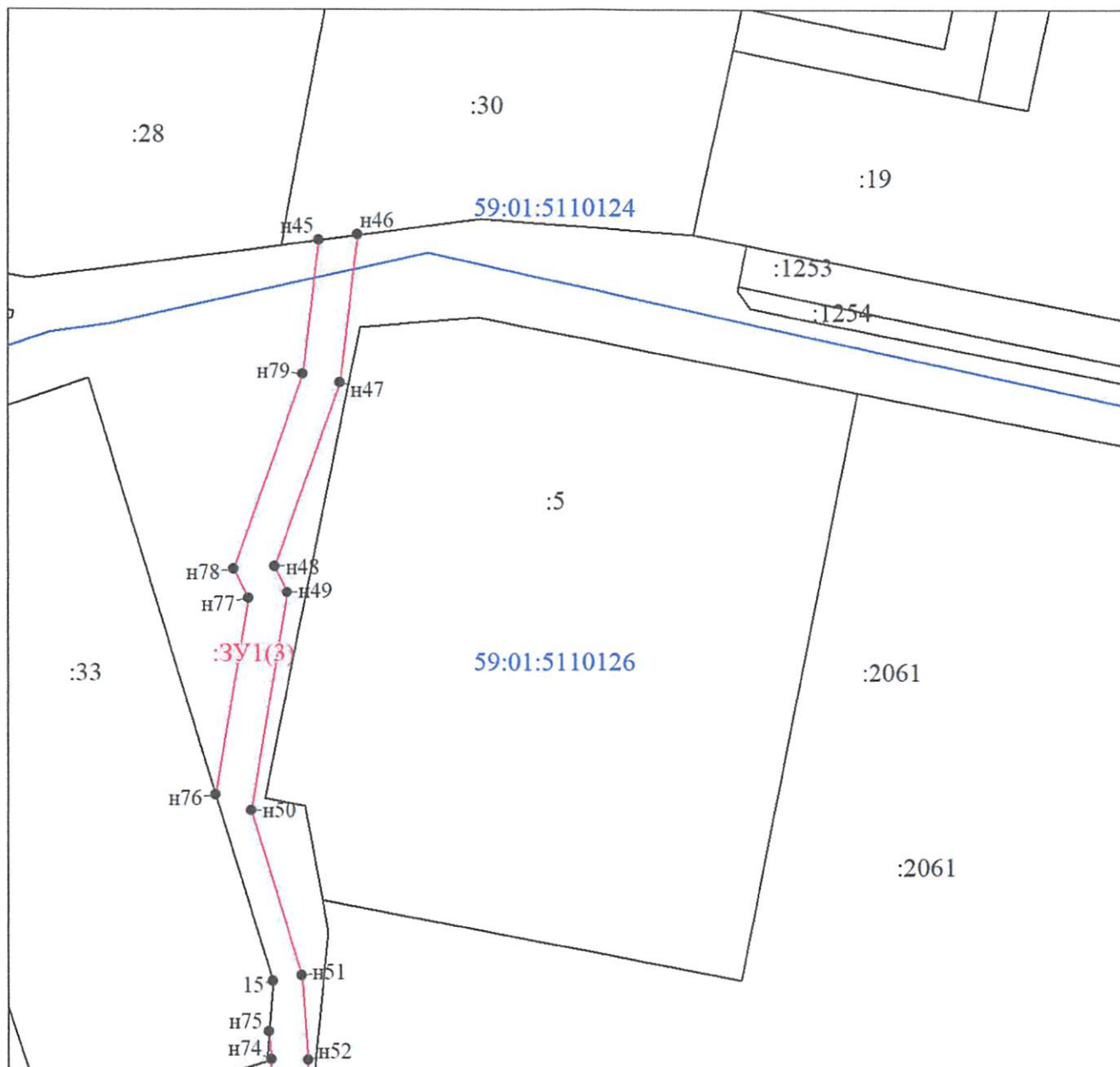
Масштаб 1:1000



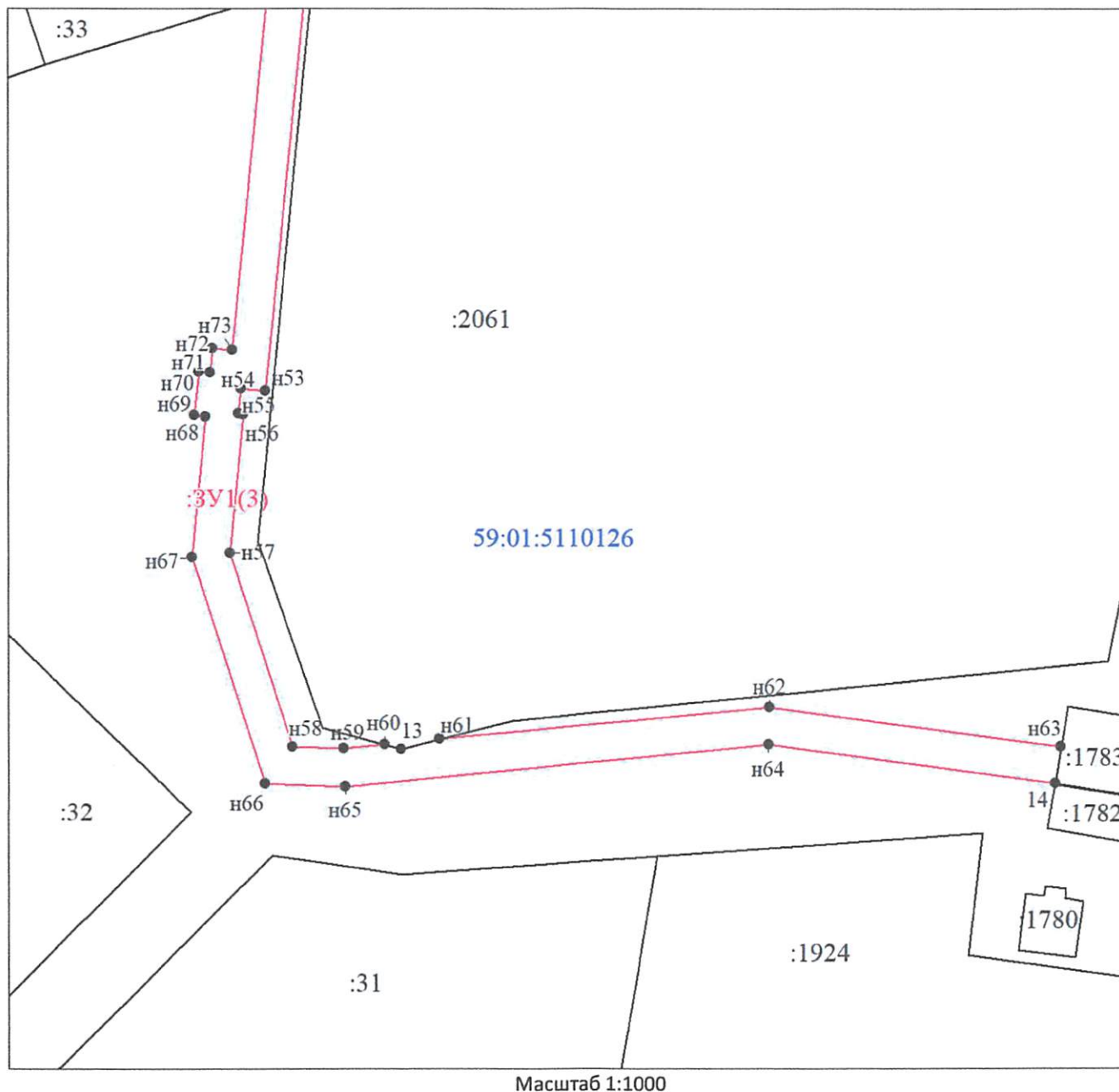
Масштаб 1:1000



Масштаб 1:1000



Масштаб 1:1000



Условные обозначения:

- Характерная точка границы, сведения о которой позволяют однозначно определить ее положение на местности
- Вновь образованная часть границы, сведения о которой достаточны для определения ее местоположения
- Существующая часть границы, сведения о которой имеются в ГКН
- :3У1 Надписи кадастрового номера земельного участка
- 1 Обозначение поворотной точки границы
- Граница кадастрового квартала
- 59:01:5110126 Обозначение кадастрового квартала

Заявитель:



(подпись, расшифровка подписи)

*Иванов И.И.*  
 8173-104-2021 от 25.01.2021